



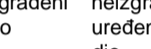



LEGENDA

GRANICE

-  GRAĐEVINSKO PODRUČJE
-  GRAĐEVINSKO PODRUČJE - IZGRAĐENI DIO
-  GRAĐEVINSKO PODRUČJE - NEIZGRAĐENI DIO
-  PRILOG SA DETALJNIM PRIKAZOM

RAZVOJ I UREĐENJE PROSTORA

-  GRAĐEVINSKA PODRUČJA NASELJA
-  GRAĐEVINSKA PODRUČJA NASELJA I IZDVOJENI DIJELOVI GRAĐEVINSKIH PODRUČJA NASELJA

PRNJANI-BARANI-ŠPADI-GUBOVICA

BATELI KOD PRHATI

Županija:	ISTARSKA ŽUPANIJA		
Općina:	BARBAN		
Naziv prostornog plana:	II IZMJENE I DOPUNE PROSTORNOG PLANA UREĐENJA OPĆINE BARBAN		
Faza izrade:	Prijedlog prostornog plana za ponovnu javnu raspravu		
Naziv kartografskog prikaza:	K.o. Prnjani Detaljni prikaz dijela građevinskog područja naselja Bateli kod Prhati, Prnjani, Barani, Špadi i Gubovica		
Broj kartografskog prikaza:	4.3.d	Mjerilo kartografskog prikaza:	1 : 1 000
Program mjera za unapređenje stanja u prostoru (službeno glasilu):	Odluka predstavničkog tijela o donošenju plana (službeno glasilu):		
Službene novine općine Barban br. 33/16 i 4/17	Javni uvid održan od: 27.04.2018. do: 11.05.2018.		
Javna rasprava (datum objave):	18.04.2018.	Ponovni javni uvid održan od: do:	
Ponovna javna rasprava (datum objave):		od: do:	
Pečat tijela odgovornog za provođenje javne rasprave:	Odgovorna osoba za provođenje javne rasprave (ime, prezime i potpis): Danijela Kontošić		
Suglasnost na prostorni plan prema članku 108. Zakona o prostornom uređenju ("Narodne novine" br. 153/13 i 65/17)	Datum:		
Klasa:	Ukr.broj:	Datum:	
Pravna osoba koja je izradila plan:	Urbis d.o.o.		
Pečat pravne osobe koja je izradila plan:	Odgovorna osoba (ime, prezime i potpis):	Elvis Grgorić, dipl.ing.stroj.	
Odgovorni voditelj izrade nacrtu prijedloga plana:	Eli Mišan, dipl.ing.arh.		
Stručni tim u izradi plana:	Eli Mišan, dipl.ing.arh. Boris Petronijević, dipl.ing.arh. Jasminka Peharda-Doblanović, dipl.ing.arh. Marin Velić, mag.ing.aedif. Suzana Brnabić, arh.teh.		
Pečat predstavničkog tijela:	Predsjednik predstavničkog tijela (ime, prezime i potpis): Toni Uravić		
Istovjetnost ovog prostornog plana s izvornikom odjerala (ime, prezime i potpis):	Pečat nadležnog tijela:		

