





LEGENDA

GRANICE


-  GRAĐEVINSKO PODRUČJE
-  GRAĐEVINSKO PODRUČJE - IZGRAĐENI DIO
-  GRAĐEVINSKO PODRUČJE - NEIZGRAĐENI DIO

RAZVOJ I UREĐENJE PROSTORA

- PODRUČJA NASELJA**
-  GRAĐEVINSKA PODRUČJA NASELJA I IZDVOJENI DIJELOVI GRAĐEVINSKIH PODRUČJA NASELJA

PRNJANI-BARANI-ŠPADI-GUBOVICA

BATELI KOD PRHATI

Županija: Općina:	ISTARSKA ŽUPANIJA OPĆINA BARBAN	
Naziv prostornog plana:	IZMJENE I DOPUNE PROSTORNOG PLANA UREĐENJA OPĆINE BARBAN	
Faza prostornog plana:	Prijedlog prostornog plana za javnu raspravu	
Naziv kartografskog prikaza:	K.o. Prnjani Detaljni prikaz dijela građevinskog područja naselja Bateli kod Prhati, Prnjani, Barani, Špadi i Gubovica	
Broj kartografskog prikaza:	4.3.d	Mjerilo kartografskog prikaza: 1 : 1 000
Odluka predstavničkog tijela o izradi plana (službeno glasilo):	Odluka predstavničkog tijela o donošenju plana (službeno glasilo):	
Službene novine Općine Barban br. 33/16 i 4/17	Javni uvid održan od: do:	
Javna rasprava (datum objave):	Odgovorna osoba za provođenje javne rasprave (ime, prezime i potpis): Danijela Kotošić	
Pečat tijela odgovornog za provođenje javne rasprave:	Suglasnost na prostorni plan prema članku 108. Zakona o prostornom uređenju ("Narodne novine" br. 153/13 i 65/17)	
Pečat pravne osobe koja je izradila plan:	ur.broj:	Datum:
Pravna osoba koja je izradila plan:	Urbis d.o.o.	
Pečat pravne osobe koja je izradila plan:	Broj etab. 6841	Odgovorna osoba (ime, prezime i potpis): Elvis Grgorinić, dipl.ing.stroj.
Odgovorni voditelj izrade plana:	Eli Mišan, dipl.ing.arh.	
Stručni tim u izradi plana:	Eli Mišan, dipl.ing.arh. Boris Petronijević, dipl.ing.arh. Jasminka Peharda-Doblanović, dipl.ing.arh. Marin Velić, mag.ing.aedif. Suzana Brnabić, arh.teh.	
Pečat predstavničkog tijela:	Predsjednik predstavničkog tijela (ime, prezime i potpis): Toni Uravić	
Istovjetnost ovog prostornog plana s izvornikom ovjerava (ime, prezime i potpis):	Pečat nadležnog tijela:	

