

**LEGENDA:**

**K.O.GOČAN**

**NASELJA:** 3.8.1. KOŽLJAN  
3.8.2. CELIĆI

**GRAĐEVINSKO PODRUČJE NASELJA**




IZGRAĐENI DIO




NEIZGRAĐENI DIO

# IZMJENE I DOPUNE PROSTORNOG PLANA UREĐENJA OPĆINE BARBAN



Županija: **ISTARSKA ŽUPANIJA**  
Općina/Grad: **OPĆINA BARBAN**



Naziv prostornog plana: **IZMJENE I DOPUNE PROSTORNOG PLANA UREĐENJA OPĆINE BARBAN**

Naziv kartografskog prikaza:

**4.2. GRAĐEVINSKA PODRUČJA – Građevinska područja naselja i ostala građevinska područja**

Broj kartografskog prikaza:

**4.2.14.**

Mjerilo kartografskog prikaza:

**1:5 000**

Odluka o izradi izmjena i dopuna Prostornog plana uređenja Općine Barban:  
Službene novine Općine Barban br. 11/11.

Odluka općinskog vijeća o donošenju Prostornog plana uređenja Općine Barban:  
Službene novine Općine Barban br.13/14

Javna rasprava (datum objave): 22.11.2011.  
Ponovna rasprava (datum objave): 09.07.2012.  
Ponovna rasprava (datum objave): 17.12.2013.

Javni uvid održan: od: 29.11.2011, do: 29.12.2011.  
Javno izlaganje održano: 21.12.2011.  
Ponovna rasprava: Javni uvid održan: od 27.07.2012. do 06.08.2012.  
Javno izlaganje održano: 01.08.2012.  
Ponovna rasprava: Javni uvid održan: od 27.12.2013. do 08.01.2014.  
Javno izlaganje održano: 07.01.2014.

Pečat tijela odgovornog za provođenje javne rasprave:

Odgovorna osoba za provođenje javne rasprave:

**Denis Kontošić, mag.educ.**

(ime, prezime i potpis)

Suglasnost prema članku 97. Zakona o prostornom uređenju i gradnji (NN 76/07., 38/09., 55/11.,90/11., 50/12., 55/12. i 80/13. ), a u svezi s odredbom članka 188. Zakona o prostornom uređenju (NN, br.1537/13)  
broj suglasnosti klasa: 350-02/14-11/16 ur.broj: 531-05-14-6 datum: 18. lipnja 2014.g.

Stručni izrađivač:  
Jurcon Projekt d.o.o.  
Gotovočka 4a, Zagreb  
tel. - 01/ 301 22 06



Pečat pravne osobe/tijela koje je izradilo plan:



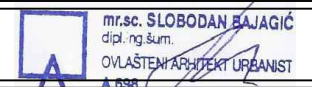
Odgovorna osoba:

**ZDRAVKO JURČEC, dipl.ing.građ.**

(ime, prezime i potpis)

Odgovorni voditelj:

**mr.sc. Slobodan Bajagić, dipl.ing.kraj.arh., ovl.arh.urb.**



Stručni tim u izradi plana:

Tito Kosty, dipl.ing.arh.  
Bojan Linardić, dipl.ing.arh.  
Gordan Maček, dipl.ing.prom.  
Renata Fakin, ing.građ.

Zdravko Jurčec, dipl.ing.građ  
Mr.sc. Slobodan Bajagić, dipl.ing.kraj.arh.  
Milan Puhar, dipl.ing.el.  
Marin Kokić, prof. pov.

Suradnja:  
Tajana Živković, dipl. iur  
Nevenka Mrčela, dipl.iur.

Pečat predstavničkog tijela:

Predsjednik predstavničkog tijela:

**Dalibor Paus**

(ime, prezime i potpis)

Istovjetnost ovog prostornog plana sa izvornikom ovjerava:

**Denis Kontošić, mag.educ.**

(ime, prezime i potpis)

Pečat nadležnog tijela: