



LEGENDA:

K.O.GOČAN

- NASELJA:** 3.5.1. VADREŠ
 3.5.2. FILINI - BARETUNI
 3.5.3. ŠUGARI

GRAĐEVINSKO PODRUČJE NASELJA


-  **IZGRAĐENI DIO**
 **NEIZGRAĐENI DIO - UREĐENI**

Županija:

ISTARSKA ŽUPANIJA

Općina:

OPĆINA BARBAN



Naziv prostornog plana:

**DOPUNE PROSTORNOG PLANA UREĐENJA
 Općine Barban**

Naziv kartografskog prikaza:

4.2. GRAĐEVINSKA PODRUČJA

- Građevinska područja naselja i ostala građevinska područja

Broj kartografskog prikaza:

4.2.11.

Mjerilo kartografskog prikaza:

1 : 5 000

Odluka predstavničkog tijela o izradi plana
 (službeno glasilo):

"Službene novine Općine Barban" br. 16/14, 21/15

Odluka predstavničkog tijela o donošenju plana
 (službeno glasilo):

"Službene novine Općine Barban" br. 24/15

Suglasnost na prostorni plan prema odredbi članka 108. Zakona o prostornom uređenju i gradnji (NN 153/13)

Klasa: **350-02/15-11/32**

Ur.broj: **531-05-15-2**

Datum: **10.06.2015.**

Pravna osoba koja je izradila plan:

Urbis d.o.o. Pula

Pečat pravne osobe koja je izradila plan:

Broj elab. **W-6691**

Odgovorna osoba (ime, prezime i potpis):

Elvis Grgorinić, dipl.ing.stroj.

Odgovorni voditelj izrade plana:

Boris Petronijević, dipl.ing.arh.

Stručni tim u izradi plana:

Boris Petronijević, dipl.ing.arh.

Eli Mišan, dipl.ing.arh.

Jasminka Peharda-Doblanović, dipl.ing.arh.

Suzana Brnabić, arh.teh.

Pečat predstavničkog tijela:

Predsjednik predstavničkog tijela (ime, prezime i potpis):

Dalibor Paus, prof.

Istovjetnost ovog prostornog plana s izvornikom
 ovjerava (ime, prezime i potpis):

Pečat nadležnog tijela:

urbis.