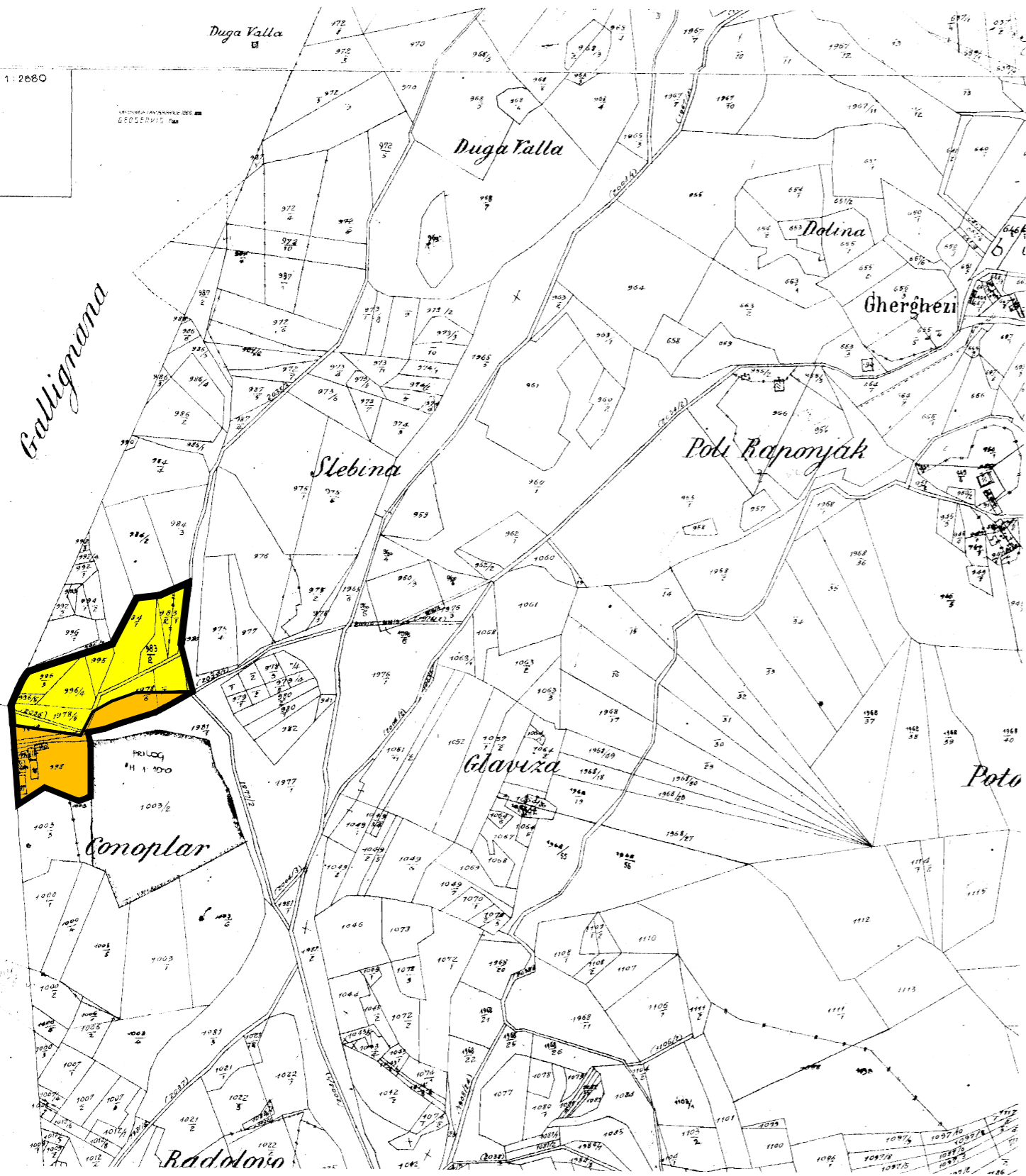
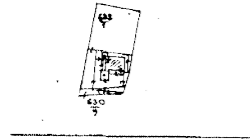




PRIOLOG M 1:2000




LEGENDA:
K.O. SUTIVANAC
NASELJE: 2.2. BALIĆI II

GRAĐEVINSKO PODRUČJE NASELJA

-  IZGRAĐENI DIO
-  NEIZGRAĐENI DIO - UREĐENI

Županija: **ISTARSKA ŽUPANIJA**
 Općina: **OPĆINA BARBAN**



Naziv prostornog plana:
**DOPUNE PROSTORNOG PLANA UREĐENJA
 Općine Barban**

Naziv kartografskog prikaza:
**4.2. GRAĐEVINSKA PODRUČJA
 - Građevinska područja naselja i ostala građevinska područja**

Broj kartografskog prikaza: **4.2.4.** Mjerilo kartografskog prikaza: **1 : 5 000**

Odluka predstavničkog tijela o izradi plana (službeno glasilo): **"Službene novine Općine Barban" br. 16/14, 21/15**
 Odluka predstavničkog tijela o donošenju plana (službeno glasilo): **"Službene novine Općine Barban" br. 24/15**

Suglasnost na prostorni plan prema odredbi članka 108. Zakona o prostornom uređenju i gradnji (NN 153/13)
 Klasa: **350-02/15-11/32** Ur.broj: **531-05-15-2** Datum: **10.06.2015.**

Pravna osoba koja je izradila plan: **Urbis d.o.o. Pula**

Pečat pravne osobe koja je izradila plan: Broj elab. **W-6691**
 Odgovorna osoba (ime, prezime i potpis): **Elvis Grgorinić, dipl.ing.stroj.**

Odgovorni voditelj izrade plana: **Boris Petronijević, dipl.ing.arh.**

Stručni tim u izradi plana:
Boris Petronijević, dipl.ing.arh.
Eli Mišan, dipl.ing.arh.
Jasminka Peharda-Doblanović, dipl.ing.arh.
Suzana Brnabić, arh.teh.

Pečat predstavničkog tijela: Predsjednik predstavničkog tijela (ime, prezime i potpis): **Dalibor Paus, prof.**

Istovjetnost ovog prostornog plana s izvornikom ovjerava (ime, prezime i potpis):
 Pečat nadležnog tijela:

